



Rapport d'activités 2017

MAISON DE L'URBANISME
FAMENNE-ARDENNE asbl





1. Présentation de l'ASBL

Dénomination : Maison de l'urbanisme Famenne-Ardenne, asbl

Coordonnées : Rue de l'Ancienne Poste, 24
6900 – MARLOIE (Marche-en-Famenne)
Web : www.mufa.be
Mail : info@mufa.be
Tel. : 084/45.68.60

Présidente : Madame Laurence SCHALKWIJK

Partenaires :

- Commune de Bertogne
- Commune de Daverdisse
- Commune de Durbuy
- Commune d'Erezée
- Commune de Gouvy
- Commune de Hotton
- Commune de Houffalize
- Commune de La Roche-en-Ardenne
- Commune de Libin
- Commune de Marche-en-Famenne
- Commune de Manhay
- Commune de Nassogne
- Commune de Rendeux
- Commune de Sainte-Ode
- Commune de Saint-Hubert
- Commune de Tellin
- Commune de Tenneville
- Commune de Vielsalm
- Commune de Wellin
- Fondation Rurale de Wallonie

Agents : Madame Annick BURNOTTE, Coordinatrice à temps plein (en congé politique pour 2/5TP)

Licence en Sciences géographiques

Agrégation de l'enseignement secondaire supérieur

Licence complémentaire en Urbanisme Aménagement du territoire

Certificat universitaire en analyse paysagère

Monsieur Roland WATHIEU, Animateur à temps plein

Licence en sciences biologiques, orientation environnement

Agrégation de l'enseignement secondaire supérieur

Madame Pauline FERON, animatrice à mi-temps

Master en architecture



Contexte de reconnaissance des Maisons de l'urbanisme

Le concept et le cadre institutionnel des Maisons de l'urbanisme sont définis dans le Code Wallon de l'Aménagement du Territoire, de l'Urbanisme et du Patrimoine (Titre 1er, livre IV, art. 256/1 à 256/5), modifié en mai 2002, en mai 2008 et en août 2015, par arrêtés du Gouvernement wallon fixant les conditions dans lesquelles les Maisons de l'urbanisme peuvent être agréées et subventionnées. L'article 256/1 du CWATUPE circonscrit l'objet et les missions des Maisons de l'urbanisme. Art. 256/1. Des missions.

- Les Maisons de l'urbanisme ont pour objet l'implication du public le plus large aux enjeux de l'aménagement du territoire et de l'urbanisme et à la définition de leur cadre de vie.
- Les Maisons de l'urbanisme ont pour mission la sensibilisation, l'information, le dialogue, le débat et la communication pour toute matière ayant trait à l'aménagement du territoire et à l'urbanisme.
- Elles réalisent ces missions par l'organisation d'activités à caractère permanent ou occasionnel. Ces activités doivent s'ouvrir au public le plus large et favoriser les échanges avec les professionnels du secteur.

L'ASBL a été créée en mai 2003 mais a véritablement démarré ses activités en décembre 2004. Regroupant 6 communes du Nord Luxembourg à ses débuts, aujourd'hui, la Maison de l'urbanisme Famenne-Ardenne couvre un territoire de 19 communes du centre et du nord de la province de Luxembourg. La carte suivante reprend l'évolution des adhésions.



L'association a pour but l'information, la formation et la promotion en matière d'aménagement du territoire, d'urbanisme et de patrimoine bâti et non-bâti. Elle veillera à sensibiliser un public le plus large possible aux enjeux de l'aménagement du territoire.

A cette fin, ses objets sont, sans que cette liste d'activités soit limitative :

- l'organisation de permanences d'information accessibles à l'ensemble de la population,
- l'organisation de conférences, colloques, réunions, rencontres et actions de sensibilisation pour tous publics,
- l'organisation d'activités décentralisées dans les différentes communes concernées,
- l'organisation d'expositions permanentes et temporaires,
- la mise en œuvre de publications,
- la réalisation d'études,
- la sensibilisation d'un personnel qualifié apte à contribuer aux objectifs poursuivis par la Région wallonne.



2. Rapport d'activités de 2017

L'activité de la MUFA a été fortement influencée par la mise en place de la nouvelle législation liée au vote du décret CoDT le 20 juillet 2016 et des arrêtés ministériels du 22 décembre 2016. Formation de l'équipe et formation des CCATM ont occupé l'équipe durant le premier semestre.

Les animations jeunesse restent un pan incontournable du travail au quotidien de notre asbl : l'animation dans les écoles primaire est toujours autant appréciée et porteuse d'une sensibilisation à long terme.

L'organisation du Prix d'Architecture Durable en Province de Luxembourg, en partenariat avec la MURLA et la Cellule Développement Durable de la Province de Luxembourg nous permet de valoriser auprès du public, les bons exemples d'architecture intégrées au contexte urbanistique et de renforcer notre réseau vers les architectes.

Les activités tout public sont variées et répondent à des sollicitations locales ou des opportunités pour informer sur les enjeux de l'aménagement du territoire.

Enfin, notre partenaire récurrent le Parc Naturel des Deux Ourthes nous permet de mettre en place des activités conjointes sur une partie du même territoire, parfois avec un beau succès, mais aussi avec des ratés.

Fiche projet	Intitulé
Activités récurrentes	
N°1	Connaissance du territoire / centre de documentation / conseil
N°2	Communication : site et bulletin MUFA.be
N°3	Réseau des Maisons de l'urbanisme
N°4	Soutien aux communes
N°5	Animations jeunes
Cycle d'activités 2017	
N°6	S'approprier les composantes du paysage dans une approche du développement territorial
N°7	Animations tout public
N°8	Encourager la participation dans les projets de développement territorial
N°9	Prix d'architecture durable en province de Luxembourg
N°10	Journée du patrimoine
Divers	Formation du personnel – visites et travail avec partenaires

Nos partenaires privilégiés sont :

- Les Maisons de l'urbanisme
- L'ensemble des 19 communes membres du territoire d'action
- Le Parc Naturel des Deux Ourthes (PNDO) et le Parc Naturel de l'Ardenne Méridionale
- La Fondation Rurale de Wallonie (FRW)
- Les Contrats de Rivière (CRO et CRLesse)
- Les Maison du tourisme et la FTLB
- Les GAL
- La Famennoise
- Le Musée de la Famenne
- La Maison de la culture Famenne-Ardenne et les centres culturels (MCFA)
- Ressources Nature et Développement (RND), ...



OBJET

- Centre de documentation sur les matières couvertes par la MUFA.
- Observations et investigations sur le territoire d'action de la Maison de l'urbanisme.
- Valorisation des données récoltées auprès des communes et de la population.
- Conseil aux particuliers pour des questions d'urbanisme.

ACTIONS

1. Recherche

Prospection de terrain / Recherche documentaire / Rencontre des acteurs locaux, régionaux.

2. Utilisation des données

La documentation rassemblée permet de mieux cerner les enjeux spécifiques à chaque commune et de les inscrire dans une perspective globale.

3. Centre de documentation

Acquisition d'ouvrages de référence et de vulgarisation dans les domaines précités. Suivi de revues diverses. Mise à jour régulière du catalogue disponible en ligne. Possibilité d'effectuer des recherches sur les titres, auteurs et catégorie de l'ouvrage.

4. Conseils aux particuliers

Orienter le citoyen pour toutes les questions liées à l'urbanisme ou au patrimoine : documentation, réglementation, sensibilisation architecturale, redirection vers les services spécialisés,...

Donner une réponse claire et personnalisée en toute impartialité sans pour autant avoir une valeur légale.

REALISATIONS

Travail de fond, cette fiche projet englobe l'ensemble du travail de préparation que l'équipe fournit en vue de réaliser les différentes activités dans les communes. Il s'agit d'un travail de recherche, d'utilisation des données

du Géoportail, de documentation, de visites préalables sur le terrain, de rencontres de différents acteurs.

En 2017, nos activités se sont portées plus spécifiquement sur Nassogne et ses villages, Libin, Houffalize, Warempage, ...



Visites de terrain, exemple de la visite à Warempage



Achat de livres pour le centre de documentation en rapport avec des sujets d'actualité ou en lien avec les activités et suivi de revues diverses : « Urbanisme », « Architrave », « La lettre des CCATM », ...




Le service de conseils généraux pour les citoyens est peu utilisé par ceux-ci. Seuls quelques personnes nous contactent pour une question précise ou lorsque leur situation est plus problématique. Nous donnons les informations que nous possédons et renvoyons vers les administrations communales lorsqu'il s'agit de renseignement précis, liés à la réalité locale. S'il est, à notre grand regret, peu utilisé, ce service fait néanmoins partie de nos missions de base et reste accessible par téléphone, par mail ou par une visite dans nos bureaux. Cette année, pour prendre quelques exemples de questions reçues : qu'est-ce qu'implique l'achat d'un lot avec une servitude dans un lotissement ? Renseignement par rapport à un bien immobilier situé en zone de loisir pour en faire son logement. Nous avons également apporté un conseil plus global sur les articles concernant les enseignes et les façades pour la Ville de Saint-Hubert dans la législation wallonne, et notamment le fait du périmètre de la ZPU reprise dans le GRU.

Nous accueillons régulièrement des étudiants en recherche de documentation spécifique pour des travaux d'étude.

Cette année, nous avons entre- autre accueilli un groupe d'étudiants de l'U Liège campus environnement d'Arlon dans le cadre de leur travail sur la place de l'environnement dans l'aménagement du territoire.



De février à mai, une stagiaire de l'U Liège – 3^{ème} bac en architecture du paysage est venue renforcer notre équipe. Elle a consacré ces trois mois pour collaborer à l'inventaire des signalétiques touristiques sur le territoire du PNDO et sur l'organisation concrète de la visite de Charleroi dans le cadre de notre stage « Navetteurs du territoire ». Recherche de documentation, rencontre des responsables du PNDO et relevé de terrain d'une part et conception de la visite, recherche documentaire, visite préalable et guidage avec les jeunes d'autre part.



A/ Site internet : www.mufa.be

OBJET

Faire connaître l'association, les actions qu'elle mène et le réseau des Maisons de l'urbanisme. Transmettre des informations liées aux thèmes privilégiés par la MUFA.

RÉALISATIONS

Mise à jour régulière du site : annonces et résumés des activités et photos de celles-ci dans les pages publiques. Support des journées de formation dans les pages outils pour les communes, accessibles avec un login et mot de passe que nous fournissons.



B/ Bulletin d'information : MUFA.be

OBJET

Assurer la promotion des activités de la MUFA. Diffuser des informations liées à l'aménagement du territoire et à l'urbanisme.

RÉALISATIONS

Quatre numéros du bulletin d'information sont parus au cours de l'année 2017.

- Le N°34 (janvier à mars) présentait le programme d'activité et les petits logements.
- Le N°35 (avril à juin) reprenait la synthèse de la soirée de présentation du CoDT avec le ministre.
- Le N°36 (juillet à septembre) mettait en lumière le rôle du Fonctionnaire Délégué et des CCATM.
- Le N°37 (octobre à décembre) présentait Vincent Desquesnes, nouveau Fonctionnaire Délégué de la DGO4 Arlon et les lauréats du Prix d'Architecture Durable .



OBJET

- Tisser des liens entre les Maisons de l'urbanisme.
- Echanger sur les actions similaires.
- Créer des synergies et permettre un gain de temps et d'efficacité dans l'organisation de certaines actions.
- Travailler la colonne vertébrale des présentations du CoDT pour leur public privilégié.

RÉALISATIONS

Présence aux réunions organisées par le cabinet du ministre en vue de la mise en route du CoDT le 9 janvier et pour la consultation sur le SDT les 17 août et 9 novembre.

Le réseau des Maisons de l'urbanisme, c'est aussi des collaborations sur le terrain :

- Une **collaboration efficace avec la MURLA pour l'organisation de la soirée provinciale de présentation du CoDT** en présence du Ministre Carlo Di Antonio le 9 mars à Libramont (réunions de préparation les 17/01 et 16/02). Co-animation et partage des tâches entre les deux équipes.



- Un partenariat avec la **Maison des plus beaux villages de Wallonie** pour l'organisation d'une seconde visite paysagère de Mirwart le 15 juillet (rencontre préalable le 10/01)



- Des échanges réguliers entre la **Maison de l'urbanité de Liège** et la MUFA sur les activités jeunesse :
 - Un guidage et animation réalisée par Nathalie et Jérôme (MU Liège) lors de la visite Liège avec le stage des explorateurs le 13 avril.
 - Un accueil du stage « Rats des ville et Rats des Champs » à Marloie les 06/04 et 06/07 : visite d'une ferme à Waha et paysage famennois.
 - Visite de l'exposition Parisculteurs le 8 novembre.



OBJET

Proposer aux communes partenaires différents outils pour soutenir le travail des élus, des conseillers en aménagement du territoire, des services urbanisme, environnement et travaux ainsi que des CCATM.

RÉALISATIONS**Formation employés et élus communaux :**

A/ En collaboration avec le Parc Naturel des Deux Ourthes, la matinée d'information sur l'urbanisation des terres agricoles, au départ prévue en novembre 2016 a été organisée pour nos différentes communes le 23 novembre. Plus de cinquante personnes étaient présentes venant des communes mais aussi d'administrations wallonnes, de bureaux d'étude et des géomètres.

Trois intervenants ont traité la thématique :

- Marie-Françoise Godart, professeure à l'ULB a replacé la matinée dans le contexte de l'étude réalisée par la CPDT sur les défis des espaces ruraux.
- José Schwanen, attaché à la DGO4 a abordé les éléments du CoDT pour les zones agricoles et les lignes urbanistiques à viser dans les permis d'urbanisme en réponse à la législation.
- Jean-Claude Delvaux, attaché à la DGO3, DRCE, Direction du Développement rural de Thuin a axé sa présentation sur la grille de lecture de sa direction lorsqu'elle doit rendre un avis dans un permis d'urbanisme ou un permis unique.

A la suite de ces exposés, un temps de questions a prolongé les échanges avec les orateurs. Le lunch a permis de continuer les échanges de manière informelle.

**B/ Matinée atelier-rencontre entre les communes du territoire et DGO4, direction d'Arlon.**

Ce 14 décembre, un premier atelier, sous l'ère CoDT, s'est tenu à Marche-en-Famenne, rassemblant 35 personnes issues des services urbanisme communaux et l'équipe de la DGO4 d'Arlon : José Schwanen, Christian Peeters et Valérie Gonthier, emmenée par son Fonctionnaire Délégué, Vincent Desquesnes et Anne Rousseau du service juridique de la DGO4 à Jambes.

L'objectif de cette rencontre était de faire le point sur l'ensemble des questions des services urbanisme après 6 mois d'application du CoDT.



Formation CCATM :

Comme repris dans le rapport spécifique pour la subvention extraordinaire sur le CoDT, l'équipe de la MUFA a présenté le contenu du CoDT aux CCATM sous la forme de 3 soirées inter CCATM.

A Houffalize le 10 avril, Tellin le 18 avril et Hotton le 27 avril. Celles-ci ont réuni près de 150 personnes. Présentation également faite à la CCATM de Vielsalm le 17 mai et à l'équipe Famenne-Ardenne de la FRW le 8 juin. Le contenu de la présentation se trouve dans les annexes.

Toujours dans le cadre de cette subvention CoDT, nous avons rédigé une deuxième présentation mettant l'accent sur le livre IV, les permis d'urbanisme, les compétences et les procédures de délivrance.

Cette présentation a été réalisée à Wellin le 22 mai et le 13 juin à Bertogne, elle a été présentée une 3^{ème} fois à Gouvy le 19 septembre.

- Dans le suivi de la vulgarisation de la nouvelle législation, deux autres présentations ont été créées :
L'accessibilité aux PMR ou les articles du GRU en lien avec l'obtention d'un permis d'urbanisme pour la commission accessibilité d'Altéo Province de Luxembourg le 27 juin.
- Le schéma d'orientation local (SOL) pour la CCATM de Gouvy le 17 octobre.

Deux autres sujets ont donné lieu à des interventions dans les CCATM :

- La mobilité rurale et l'aménagement du territoire :
 - Durbuy 13 mars
 - Sainte-Ode : 30 mars
 - Vielsalm 30 novembre
- Architecture contemporaine
 - Libin : 30 novembre
 - Tellin : 12 décembre



Enfin une expérience particulière a été menée avec la commune de Tellin le 30 septembre lors de la mise en place de la journée citoyenne organisée par la CCATM locale. L'objectif de cette journée était d'offrir aux citoyens de mieux connaître la participation dans différentes thématiques liées au territoire (énergie, PMR, CCATM, ...). La MUFA y a proposé un jeu sur le patrimoine et sa mise en valeur dans les aménagements. Le public a peu répondu à cette belle initiative, en raison de la météo très pluvieuse.



OBJET

Expliquer ce qu'est l'aménagement du territoire et l'urbanisme à la jeune génération et les sensibiliser aux enjeux de ces thématiques.

L'option choisie pour 2017 est de continuer la mise en place de stages pour les enfants et les jeunes et de poursuivre le travail avec les classes de l'enseignement fondamental des communes partenaires.

PUBLIC CIBLE

Enfants de 8 à 12 ans et jeunes de 12 à 14 ans, en public scolaire et non scolaire.

RÉALISATIONS**Sensibilisation public enfants (9-12 ans) :*****Résumé du stage « Explorateurs du territoire » - juillet et août***

Pour la sixième édition de notre stage d'été, ce sont 11 stagiaires qui nous ont rejoints pour une semaine de découvertes et d'aventures du 31 juillet au 4 août. 8 explorateurs se sont lancés dans la réalisation de maquettes de village et 3 architectes en herbe ont réalisé les maisons de leurs rêves.

Lundi 31 juillet :

Première étape dans la réalisation de nos maquettes de village en bois : dessiner les routes grâce à un pochoir et choix des bâtiments. Les urbanistes en herbe ont déjà plein d'idées. De leur côté, les architectes dessinent le plan de leur maison à l'échelle !



L'après-midi, **balade en direction de Waha**. En chemin, nous prenons le temps d'observer le paysage. A Waha, nous visitons l'église Saint-Etienne qui date de 1050 mais dont les vitraux n'ont que 15 ans.



Notions de la journée : le plan, les éléments du paysage, l'organisation d'un village et le patrimoine.




Mardi 1^{er} août :

Le matin, nous poursuivons les maquettes. Afin de mieux comprendre la notion de proportion et d'échelle, nous comparons la maquette de la Vieille Cense avec les vraies mesures des bâtiments. Une activité photos nous permet de mieux cerner la notion de patrimoine.



L'après-midi, nous avons à peine le temps de nous installer dans le **train que nous sommes déjà arrivés à Marche**. De la Place aux Foires et la Porte Haute, nous passons par la Marchette et l'ancienne tour située rue Rempart des Jésuites. Halte Place du Roi Albert avant de repartir vers la maison Jadot et les Carmes puis nous déambulons sur le Boulevard Urbain jusque la Porte Basse et les vestiges des remparts. Cette visite se clôture à la maison du tourisme, autour de la maquette en bois de la ville. C'est l'occasion de visualiser l'itinéraire parcouru et apporter quelques infos complémentaires en guise de synthèse.



Notions de la journée : l'échelle, l'aménagement des rues et les fonctions d'une ville, la rénovation urbaine.

Mercredi 2 août : Après l'atelier maquette, nous abordons le thème des roches. L'effet du vinaigre sur le calcaire et la coquille d'œuf impressionne.



L'après-midi, nous parcourons le **site du Fonds des Vaulx** au fil de l'eau et des orties depuis les prés de Champlon jusque la grotte en passant par des chantoirs et autres résurgences. Après un petit détour par le gouffre de la grosse Bièsse, **nous explorons la grotte**.

Notions de la journée : les différentes roches, l'eau actrice du paysage.



Jeudi 3 août : Rendez-vous à la gare de Marloie, **direction Namur**. Après avoir arpenté le centre-ville et observer son patrimoine architectural très riche, nous arrivons au pied de la citadelle sur le **site du Grognon**. Un parking souterrain y est en construction. Parallèlement au chantier, une équipe d'archéologues grattent et fouillent avant la destruction totale et définitive du site. Le chef des fouilles nous accueille et nous explique l'histoire de l'occupation du site depuis l'époque romaine en passant par le moyen-âge. Il nous montre quelques découvertes : squelette, morceaux de poteries...



Nous poursuivons notre voyage dans le temps par la **visite du musée archéologique de la ville de Namur**. Les armes, un squelette et les fibules retiennent l'attention.



Nous passons l'après-midi dans le **pavillon urbain de la ville de Namur** pour construire une ville du futur durable en Lego. La créativité est au rendez-vous.



Notions de la journée : Les fonctions de la ville, l'évolution d'une ville au cours des siècles.



Vendredi 4 août :

Présentation du site Internet de cartographie de la région wallonne géoportail/wallonmap ainsi que Google Earth et la vidéo « Saga-cités ».

Les derniers collages et mises en couleur terminés, chacun présente sa réalisation (village ou maison).



L'après-midi, nous visitons **l'école de lutherie** qui est également hébergée dans le complexe de la Vieille Cense. Gauthier LOUPPE nous explique les étapes et les techniques de fabrication d'un violon et nous retrace l'histoire de cet instrument à cordes.




Notions de la journée : les outils de l'aménagement du territoire sur internet.



Résumé du stage « Navetteurs du territoire » - avril 2017.

Vu le succès et le bon déroulement du stage 2016, nous poursuivons l'aventure. Cette deuxième édition du 10 au 14 avril, est organisée dans la continuité de la première édition et s'en voulait complémentaire. Nous n'avons donc pas visité les mêmes villes (Arlon, LLN, Namur, Jemelle et Liège en 2016). L'accent a été mis sur le sillon Sambre et Meuse, colonne vertébrale de la Wallonie ; bassin industriel en pleine reconversion ainsi que sur deux styles architecturaux emblématiques du début du XXème siècle, à savoir l'art nouveau et l'art déco. 10 jeunes de 11 à 14 ans y ont participé.

Lundi 10 : Visite de l'**entreprise Houyoux, entreprise générale de construction** qui nous a fait visiter ses bureaux et l'atelier métallique. Cela a permis de se rendre compte que le secteur du bâtiment ne se limite pas aux métiers d'architecte et de maçon, qu'il existe un large éventail de profils aussi bien manuel, sur chantier que dans des bureaux ou en ateliers, pour les hommes et pour les femmes. L'après-midi direction **Barvaux**. Nous pouvons y voir la réalisation d'un projet présenté le matin chez Houyoux. La visite du **service urbanisme de la commune de Durbuy** est l'occasion de réaliser qu'on ne fait pas ce que l'on veut où on veut ; qu'il existe des outils de planification modernes et anciens comme les atlas des chemins vicinaux qui datent de 1841 !



Notions de la journée : les métiers de la construction, l'urbanisme.

Mardi 11 : Embarquement à la gare de Marloie. 1h30 de trajet et nous arrivons à Bruxelles-Luxembourg. Une petite promenade par la place Flagey et on est déjà au **CiVA à Ixelles**.

Une guide nous fait visiter l'exposition "art nouveau & art déco" puis des maisons d'art nouveau dans le quartier de l'avenue Louise.

Les **sgraffites** et les **bow-windows** retiennent l'attention comme les premières maisons de Victor Horta et Paul Hankar.



Notions de la journée : les styles architecturaux « Art déco et art nouveau »



Mercredi 12 : C'est l'**Institut du patrimoine Wallon** qui nous accueille dans le centre des métiers du patrimoine sur le **site de la Paix-Dieu à Amay**. Durant le trajet, nous apercevons les trois cheminées de la centrale nucléaire de Tihange.

Après une brève histoire des lieux et une visite d'un chantier de rénovation d'une charpente, nous débutons l'atelier taille de la pierre qui permet aux jeunes de tester ce métier de restaurateur de patrimoine.



Notions de la journée : Le site d'une urbanisation, la restauration du patrimoine ancien.

Jeudi 13 : Nous retrouvons un animateur de la maison de l'urbanité de **Liège à la Gare Calatrava** pour une visite du quartier avec la tour des finances à l'architecture contemporaine pour repère.

Au passage, nous observons deux maisons de style art nouveau ainsi que la place de Bronckart de style néoclassique.

La nouvelle passerelle qui enjambe la Meuse nous permet de rejoindre le **parc de la Boverie** qui fût aménagé pour l'exposition universelle de 1905 et dont le musée d'art moderne vient d'être rénové. Ce projet s'inscrit dans le nouvel axe de développement de la gare à la Médiacité où les projets de créations de nouveaux quartiers prennent forme.

Nous longeons la Meuse en passant par la confluence de l'Ourthe et de la dérivation pour atteindre le **site du Val Benoit** (ancienne faculté universitaire des ingénieurs et de certaines disciplines scientifiques). L'occasion de voir de l'intérieur une reconversion de friches industrielles : certains bâtiments ont déjà été très bien réaffectés, certains attendent des locataires ou des acheteurs et d'autres sont en projets de rénovation après un désamiantage obligatoire.




Notions de la journée : aménagement d'un quartier et son évolution, réaménagement de friches

Vendredi 14 : Nous clôturons la semaine par la plus grande ville de Wallonie : Charleroi.

La découverte de la ville nous permet d'évaluer la transformation en cours de cette ville au passé industriel. Nous traversons le passage de la bourse puis le tout nouveau centre commercial " Rive Gauche ". La tour du nouvel hôtel de police et le beffroi impressionnent. Nous contempons la façade de la maison dorée de style art nouveau !

À l'Hôtel de ville (de style art déco), la salle de la maquette nous est spécialement ouverte. C'est l'occasion de découvrir la ville du 17^{ème} siècle, le site originel de sa construction et les fortifications mises en place pour protéger la ville. Que de changements depuis la forteresse à nos jours.

Après un petit trajet en métro, ascension périlleuse d'un terril. Du sommet, on peut contempler la ville et le bassin industriel à 360 ° et ainsi mieux comprendre son aménagement et son histoire industrielle.



Notions de la journée : développement commercial d'une ville, rénovation urbaine et reconversion industrielle.

Tous repartent ravis de ces cinq jours où par le biais de visites diverses, ils ont pu apprendre les bases de l'urbanisme, de l'aménagement du territoire, de la multimodalité et du patrimoine et comprendre qu'une ville se découvre avant tout par les pieds !

Nous tenons à remercier les stagiaires pour leurs intérêts, leurs parents pour leur confiance ainsi que les guides et, nos confrères des autres maisons de l'urbanisme qui ont collaborés.



Animations dans les écoles primaires

Poursuite des séquences d'animation dans les écoles primaires, construites autour de la visite du village ou du quartier (son évolution urbanistique, les transformations de l'habitat rural, l'évolution des fonctions) et les notions découvertes dans la visite du village. Ce sont les communes de Libin et Nassogne qui ont fait l'objet de ces animations ainsi que Barvaux. Des premiers contacts ont été pris en fin d'année pour poursuivre les animations début 2018 dans la commune de Sainte-Ode.

BILAN ANIMATIONS SCOLAIRES 2017			
ÉCOLE/classes	VISITE	EN CLASSE	Nbr ÉLÈVES
BARVAUX			
4	24/03 13h00	31/03 13h00	20 él
4	24/03 14h30	31/03 14h30	18 él
LIBIN			
1	7/2	21/2	13 él
2	7/2	21/2	14 él
3	7/2	21/2	22 él
4	14/2	7/3	21 él
5	14/2	7/3	16 él
6	14/2	7/3	12 él
ANLOY			
1-2-3	3/2	10/2	17 él
4-5-6	3/2	10/2	18 él
OCHAMPS			
1	1/2	8/2	19 él
2	1/2	8/2	14 él
3-4	2/2 apres-midi	9/2	21 él
4	6/2 13h30	13/2	24 él
5	6/2 10h30	13/2	15 él
6	6/2 8h25	13/2	25 él
TRANSINNE			
1-2-3	27/1 20él	1-2 -3/2	15 él
		3-4 - 17/2	15él
4-5-6	27/1 24él	5-6 - 17/2	14 él
VILLANCE			
1-3	2/2	9/2	8 él
BANDE			
1-2-3	6/11 10h30	13/11	19
4-5-6	6/11 8h30	13/11	14
FORRIÈRES			
1	9/11 8h30	28/11 matin	12
2	9/11 10h30		13
3-4	14/11	24/11 matin	20
5-6	14/11 8h30	21/11	23
LESTERNY			
1-2	20/11 8h30	27/11 matin	6
4-5-6	20/11 10h30	27/11	14
NASSOGNE			
1	3/10	9/10	26
2	2/10	10/10	
3-4	2/10	9/10	22
5-6	2/10	9/10	13



GRUNE			
1-2	4/10 8h30	11/10 matin	14
3-4	10/10 13h	11/10 matin	14
5-6	13/10 8h30	19/10 8h30	17
AMBLY			
1-2	16/10 matin	23/10 matin	13
3-4	16/10 matin	23/10 matin	22
5-6	19/10 aprem	26/10 aprem	21
CHAVANNE - HARSIN			
1-2-3	17/10 matin	1-2 24/10	15
		3-4 24/10	8
4-5-6	17/10 matin	5-6 24/10	13
3 communes – 13 classes	39 visites	40 animations	563 élèves

Avant ces animations, Roland prend contact avec les directeurs et instituteurs, rencontre le service urbanisme de la commune, la SI ou Maison du tourisme. Il se rend sur place pour prendre des photos, rencontrer des personnes ressources (président CCATM, CLDR, cercle historique,...), fait des recherches cartographiques, iconographiques sur le web afin de préparer un road-book spécifique pour chaque école. Les animations sont également adaptées en fonction des classes.



Le 30 novembre, les classes de 1ère secondaire de l'Institut Jean XXIII de Rochefort, dans le cadre de leur cours d'étude du milieu ont passé la journée à Marche-en-Famenne pour étudier la ville. L'équipe de la MUFA, après une introduction du contexte de la ville, a fait visiter la ville aux 80 élèves répartis en 4 groupes en ayant comme fil conducteur l'évolution de la ville au cours de siècles, les différentes fonctions de la ville et de mettre l'accent sur différents bâtiments emblématiques qui ont fait l'objet de rénovation. Le professeur d'EDM axant sa visite sur le développement du zoning commercial de la Pirire. Différentes historiques et cartes IGN (différentes mises à jour) étaient exposées dans le lieu de rassemblement.



Par ces animations, nous attirons l'attention sur les 4 points suivants :

- **Notre village ne s'est pas construit en un jour.**

Certains enfants habitent dans des lotissements récents et n'imaginent pas que le village à plus de 100 voire 200 ans. Certaines maisons étaient des fermes, il y avait des commerces, deux écoles, le tram... Un village évolue, les bâtiments changent de fonctions, d'affectations.



- **On ne fait pas ce qu'on veut, où on veut, comme on veut !**

En matière d'urbanisme et d'architecture, il y a des lois et des règles à respecter. Dans nos régions, les toits sont pentus et recouverts d'ardoises. On ne peut plus construire en zone inondable. On dispose les pièces, les ouvertures et les panneaux solaires en fonction du soleil. Pour toute nouvelle construction, on doit tenir compte de l'impact sur le paysage, l'environnement, la mobilité...



- **Il existe des outils de planification.**

Les cartes, les plans et les photos nous permettent d'étudier l'évolution d'un village. Les nouvelles technologies multiplient et précisent les données. Ces sources d'information constituent des aides précieuses pour les auteurs de projets et les décideurs.



- **Notre village a une histoire. Les pierres ont des choses à nous dire.**

Les croix, les potales et autres chapelles ont été érigées en souvenir d'événements ou pour solliciter une protection. Certains pots de fleurs sont des abreuvoirs recyclés. Les pompes à eau, les puits et les fontaines sont des traces des usages du passé. Les monuments aux morts nous rappellent que vivre en paix est un privilège gagné aux prix de sacrifices.



S'approprier les composantes du paysage dans une approche de développement territorial



OBJET

- Sensibiliser les citoyens aux enjeux de l'aménagement du territoire et de l'urbanisme à partir de différents éléments du cadre de vie des habitants.
- Organiser des ateliers participatifs où les habitants appréhendent l'aménagement et le développement de leur territoire.

PUBLIC CIBLE

Tout public y compris les professionnels (architectes, géomètres, notaires, services communaux...).

RÉALISATIONS

Les activités prévues en collaboration avec le Parc Naturel des Deux Ourthes ont été programmées mais n'ont pu se réaliser faute de participants en nombre

L'atelier photographie des villages du Parc Naturel des Deux Ourthes « clichés de mon cadre de vie » prévu le 20 mai a été annulé car nous n'avions reçu que deux inscriptions.



L'atelier pour les CCATM axé sur l'utilisation de la grille d'analyse paysage prévu à Warempage le 30 octobre.

Une visite de repérage a été réalisée dans le village de Warempage le 28 septembre, les invitations envoyées dans toutes les CCATM et une présentation de la partie théorique a été travaillée à partir des cours de la formation CUAP.

Une fois de plus, nous avons dû annuler cette activité car nous n'avions que 2 inscrits et 2 autres personnes se sont déplacées le jour même sans s'être inscrites.

La date était sans doute mal choisie.



La visite de Mirwart avec la Maison des plus Beaux Villages de Wallonie a été reprogrammée le 15 juillet vu le succès obtenu en novembre 2016. 25 personnes ont participé à cette balade paysagère.



OBJET

- Sensibiliser les citoyens aux enjeux de l'aménagement du territoire et de l'urbanisme à partir de différents éléments du cadre de vie des habitants.
- Organiser des conférences, des animations, des visites qui permettent aux habitants de mieux appréhender l'aménagement et le développement de leur territoire.

PUBLIC CIBLE

Tout public y compris les professionnels (architectes, géomètres, notaires, services communaux...).

RÉALISATIONS

Dans le cadre de cette fiche de projet, deux activités programmées n'ont pas été mises en place : les rencontres des acteurs, qui par ailleurs ont été invités lors de nos autres activités (CoDT, conférence, matinée d'étude,...) et le suivi de Quartier Nouveau et Quartier en Transition de Marche-en-Famenne car les projets sont encore aux stades de réflexion. Nous restons attentifs à toute actualité liée à ces projets et la ville sait qu'elle peut nous interpeller pour tout aide sur le plan de soirées participatives.

1. Dans le cadre du **cycle de conférence « Habiter le rural »** organisé par le centre culturel de Trois-Ponts, Annick Burnotte est intervenue le 27 janvier comme experte dans le débat qui a suivi la projection du DVD « Depuis la nuit des temps » réalisé pour les Parcs Régionaux Français par Yann Sinic.



2. Le 9 février, nous avons eu l'occasion d'inviter Monsieur Rudy Claudot pour une conférence sur **« la nouvelle ruralité territoriale »**. Cette soirée lui a permis de présenter son étude sur les transcommunalités après une introduction du Ministre de la ruralité, René Collin. Dans l'assistance, de nombreux bourgmestres et échevins mais aussi des acteurs de ces projets transcommunaux.



3. Finalisation de l'exposition **« Archi-Hub »**, après la finalisation des panneaux d'exposition en 2016, il restait à les afficher dans la ville. Après quelques rencontres et échanges de mail avec l'échevin en charge de la culture (16/01, 09/03) et l'obtention des autorisations pour accrocher les panneaux sur les bâtiments privés, l'exposition a été visible dès le 11 juillet dans les rues de la ville. Un petit folder expliquant le parcours est disponible à la Maison du tourisme et à l'administration communale. Différents reportages ont eu lieu sur Vivacité ainsi que sur TVLux



4. Dans le cadre de la **fête du Parc Naturel des Deux Ourthes** à Journal le 24 septembre sur le thème de la mobilité, la MUFA a proposé dans son stand une animation autour du jeu Optimove, mettant en évidence le lien entre l'aménagement du territoire et l'impact de celui-ci sur la mobilité. De nombreuses familles se sont pris au jeu tout au long de la journée.



5. A la demande du cabinet du Ministre Di Antonio, la MUFA a organisé et géré, en collaboration avec Peps Communication, **l'atelier consacré au SDT le 7 décembre**. 17 personnes étaient présentes pour discuter de ce projet ambitieux et nécessaire pour le développement territorial de la Wallonie.



Encourager la participation dans les projets de développement territorial



OBJET

- Mener avec différents groupes d'habitants une démarche participative de réappropriation de leur territoire par le biais de marches exploratoires ou de cartes sensibles.
- Diffuser et mettre en valeur leur ressenti du territoire par le biais de différents canaux (collaboration aux études subjectives de diagnostics en cours, conférence, activité spécifique, exposition, toutes-boîte,...)

PUBLIC CIBLE

- Les habitants du quartier concerné par le projet.
- Toute personne intéressée et ouverte au partage d'idées, qui souhaite découvrir d'autres réalités.
- Collaboration de groupes déjà constitués (mouvements de jeunesse, formation d'adultes, groupe de femmes, d'aînés,...)

RÉALISATIONS

- L'objectif de cette fiche de projet était de s'inscrire dans le cadre **du projet de réaménagement de la gare à Gouvy** en collaboration avec le PCDR et l'équipe Haute Ardenne de la FRW.
- Une rencontre a eu lieu à l'administration communale de Gouvy avec la conseillère en aménagement du territoire, Noémie Ralet et Michaël Hennequin de la FRW pour concevoir cette activité et la manière de l'insérer dans le PCDR.
- Il est ressorti que comme le réaménagement du quartier de la gare a été confié à un bureau d'étude pour réaliser le plan, le mieux serait d'axer le travail de la MuFA sur les fiches consacrées aux espaces publics dans les villages dans le courant de l'année 2018.



**OBJET**

Promouvoir des projets architecturaux de qualité qui prennent en compte le développement durable et ce sur l'ensemble de la province de Luxembourg. Sensibiliser un large public à la qualité du cadre de vie. Améliorer la visibilité des Maisons de l'urbanisme actives sur ce territoire.

RÉALISATIONS – RAPPORT DÉJÀ PRÉSENTÉ LORS DU COMITÉ D'ACCOMPAGNEMENT SPÉCIFIQUE POUR LE SUBSIDE ACCORDÉ AU PAD

Ce cinquième Prix d'architecture durable en province de Luxembourg est organisé par trois partenaires :

- la Maison de l'urbanisme Lorraine-Ardenne
- la Maison de l'urbanisme Famenne-Ardenne
- la Cellule Développement Durable de la Province de Luxembourg

L'édition 2017 porte sur les bâtiments neufs résidentiels du secteur privé, alliant architecture de qualité, performance énergétique et développement durable.

A. Réunions de préparation entre les trois partenaires

Pour préparer l'édition 2017 (élaboration du règlement, élaboration des critères d'appréciation, élaboration d'un formulaire de candidature, énumération des membres du jury, recherche de soutiens financiers, proposition et mises à jour du budget, détermination du calendrier, réalisation des supports de promotion, préparation de la conférence de presse, préparation du lancement du prix, préparation du jury, préparation de la remise des prix, clôture de l'action et des comptes, promotion de l'opération, ...), deux réunions ont eu lieu le 13/12/2016 et le 17/01/2017, suivi de nombreux échanges de mail et de communication téléphoniques.

B. Soutiens financiers

Une subvention de 3000€ est obtenue auprès du Ministre Carlo Di Antonio.

C. Conférence de presse et lancement du prix

- Le Prix d'architecture durable est lancé lors d'une **conférence de presse qui a eu lieu le 7 mars 2017, à Wellin chez Monsieur et Madame Lebon-le Clément, lauréats ayant reçu le second prix lors de l'édition 2015** (ancien fournil rénové au centre de Wellin). La conférence de presse est l'occasion de faire découvrir l'habitation, le prix et de distribuer une farde de presse aux journalistes présents.
- Le prix est ensuite lancé par envoi d'un folder à différentes personnes ou organismes (architectes inscrits aux tableaux des ordres du Luxembourg, de Liège et de Namur, ordre des architectes du Grand-Duché de Luxembourg, communes, CATU, CCATM, acteurs locaux...).
- La brochure est envoyée avec le folder aux architectes de la province de Luxembourg, aux lauréats précédents, à la DGO4 Arlon, en plusieurs exemplaires aux communes... et largement distribuée lors de manifestations ou réunions promouvant le Prix d'architecture ou l'un des partenaires (par exemple le Salon des mandataires). Nous réalisons également un roll up pour cette édition 2017.
- La date de réception des inscriptions est fixée au 31 mai 2017 (date fixée et prolongée le 28 avril 2017)
- La date de réception des dossiers est fixée 31 juillet 2017.

D. Réception des candidatures et jury

Les dossiers reçus sont mis en forme pour la présentation au **jury qui s'est réuni le 2 octobre 2017**. Ils font également l'objet d'un powerpoint de présentation, préparé par les 2 MU, la MUFA se chargeant d'organiser le jury. Les documents graphiques sont imprimés afin de faciliter l'appréciation des projets par le jury. Le jury a fait le choix de délivrer 3 mentions et non un premier et un deuxième prix. Si les projets étaient tous de qualité, il n'était cependant pas possible d'en sélectionner un qui alliait parfaitement les deux thématiques du Prix. Le jury a donc décidé, pour cette édition 2017, de scinder le Prix en trois mentions :



- Mention Architecture : Maison unifamiliale de Monsieur et Madame Goffaux située à Halma (Wellin) - Architecte: Atelier La Grange
- Mention Socio-économique : Immeuble de 4 appartements situé à Habay-la-Neuve à l'initiative du maître d'ouvrage Monsieur et Madame Gerkens - Architecte : Art-Chi-Made
- Mention Durable : Maison unifamiliale de Madame Hugé située à Hondelange - Architecte : Activ'Architecture

Composition du jury :

- Jean-Pol Van Reybroeck (Inspecteur Général du Service public de Wallonie, DGO4, département aménagement du territoire et urbanisme)
- Michel Lepère (Président de l'Ordre des Architectes de la Province de Luxembourg)
- François Beff (Président de l'Association des Architectes de la Province de Luxembourg)
- Robert Treselj (Président de l'union wallonne des architectes)
- Sophie Dawance (Professeur à l'université de Liège)
- Jean-Marie Hauglustaine (Energy Sud) (désigné comme président du jury par les membres)
- Laurence Bailly (Passeurs d'énergie)
- Hélène Groessens (Cluster écoconstruction)
- Xavier Debongnie (Guichet de l'énergie)

E. Remise des prix et cérémonie de clôture

- La cérémonie officielle de remise des prix aux lauréats a eu lieu le **mercredi 22 novembre 2017 au centre culturel de Bertrix**. Celle-ci était précédée d'une conférence assurée par le bureau d'architecte Binario, partageant leur travail. Cette organisation a été prise en charge par la MURLA.
- Une brève présentation des projets lauréats est assurée par les Maisons de l'urbanisme. Un panneau de présentation pour chaque prix est exposé et dévoilé à la fin de la proclamation.
- Les panneaux ont également été exposés le 7 décembre à Attert lors de l'atelier pour le SDT et le seront aux divers événements organisés par les Maisons de l'urbanisme en 2018



Lancement



Jury



Remise des prix

OBJET

- Participation aux journées du patrimoine 2017 qui ont pour thème : *"Voies d'eau, de terre et de fer. Patrimoines et RAVeL"*

PUBLIC CIBLE

Tout public

RÉALISATIONS

En collaboration avec la Ville d'Houffalize, la MUFA a monté une exposition « Voies d'eau, de fer et de terre et l'urbanisation d'Houffalize » à partir de l'analyse paysagère qui avait été réalisée en collaboration avec le PNDO en 2015.

Plusieurs réunions de préparation avec les différents acteurs de ces journées ont eu lieu sous la présidence de l'échevine du patrimoine d'Houffalize et du CRO qui a coordonné toutes les activités liées à l'Ourthe : 11/01 – 18/05 – 25/07 et une conférence de presse le 29/08.

8 panneaux d'expositions ont été exposés au public lors des journées du patrimoine les 9 et 10 septembre dans l'église de Tavigny. Près de 200 personnes l'ont visité. Ces panneaux seront exposés dans d'autres lieux par la ville d'Houffalize qui a financé leur impression.



OBJET

- Formation continue du personnel sur différentes thématiques dont le CoDT
- Visites diverses permettant d'enrichir nos connaissances

RÉALISATIONS

Formations CoDT, l'équipe a participé :

- à la journée organisée par la DGO4 et le ministre le 31 janvier à Charleroi - équipe
- à la soirée de présentation organisée par l'UVCW à Libramont le 8 février - équipe
- aux 3 journées pour les services communaux organisées par l'UVCW à Bastogne les 14/03, 30/03 et 20/04 (Annick Burnotte)
- à la formation organisée par l'UWA (public des architectes) à Libramont le 13/06 (Pauline Feron)

Formations et visites diverses :

- Formation réseaux sociaux le 24/01 à Ittre par l'IPW – Pauline Feron
- Pierre et archéologie par l'IPW et le centre de la pierre à Soignies 21-27&28/03 – Roland Wathieu
- Conférence « école du dehors » à Marche le 20 avril – Roland Wathieu
- Formation au Mindmapping chez Optimove à Namur le 13/05 – Annick Burnotte
- Colloque mobilité de l'UVCW le 13/06 à Beez – Roland Wathieu
- Décodage IEW à Esch-sur-Alzette le 13/09 – Annick Burnotte
- Visite de l'expo Parisculpteurs à Liège le 8/11 – Roland Wathieu
- Colloque du PNDO sur les murs en pierres sèches le 17/11 à La Roche – Roland Wathieu
- Colloque CPDT le 11/12 à Mons - équipe

Participation à la réflexion entamée par le CLPS-Luxembourg « Penser territoire – vers une meilleure qualité de vie pour tous » la thématique 2017 était la mobilité, réunions les 23/02, 11/05, 03/10 et 23/11

Collaborations :

RND : mise en place de leur site internet Pierre et habitat – 09/02

PNDO :

- Préparation activités communes : 23/01, 27/06
- Cellules paysage : 22/02, 05/07 et 20/12

IDELUX : participation à la matinée sur les objectifs du SDT le 23/06

Fondation du dialogue Nord-Sud Méditerranée : 30/11 rencontre Charles-Ferdinand Nothomb en vue de préparer la journée d'étude de l'ASBL à Marche le 6/12

PN Ardenne Méridionale : contacts avec Thierry Jaumain, chef de projet



3. comptes 2017

Jours consacrés aux différents projets :

- Communication : MUFA.be, site Web : 30 jours
- Soutien aux Communes : rencontres avec la DGO4, formations des CCATM : 90 jours
- CoDT : 43 jours
- Réseau MU : 5 jours
- Animations jeune public : écoles et stages : 170 jours
- Les activités tout public (fiches 6-7-8) : 25 jours
- Prix d'Architecture Durable en Province de Luxembourg : 17,25 jours
- Journées du patrimoine : 30 jours
- Formation équipe, administration et gestion ASBL : 45 jours

Comptes 2017 et bilan au 31/12/2017

Les dépenses non couvertes par d'autres subsides s'élèvent à 97 057,41 € et sont donc supérieures aux 75 000 € du subside de fonctionnement.

L'asbl reçoit des cotisations des communes partenaires pour un montant de 24 484 € et des frais de participation aux stages pour 1 505 €

Le rapport d'activités, comptes et bilan 2017 ont été approuvés par le Conseil d'administration du lundi 19 février 2018



Dépenses de la MUFA - 2017	Comptes 2017	Comptes 2017 RW	Pièces comptables
Personnel			
Rémunérations employées (66 787,59)	€ 78.062,34	€ 78.062,34	P1 à P30
ONSS	€ 8.750,82	€ 8.750,82	
Crédit Précompte	€ -222,59	€ -222,59	
PFA	€ 3.576,01	€ 3.576,01	
Pécule de vacances	€ 7.119,72	€ 7.119,72	
Provision pécule de vacances	€ 14.482,69	€ 14.482,69	
Utilisation des provisions p. vacances	€ -12.577,10	€ -12.577,10	
Abonnements sociaux	€ 1.046,72	€ 1.046,72	
Secrétariat social	€ 2.036,73	€ 2.036,73	P31 à P42
Assurance accident travail	€ 797,40	€ 797,40	P43 à P44
CESI	€ 338,51	€ 338,51	P45 à P47
Formations	€ 714,00	€ 714,00	P48 à P54
Frais sociaux	€ 148,89	€ 148,89	P55
Sous total	€ 104.274,14	€ 104.274,14	
Subside APE		€ -16.868,34	
Subside Extra CoDT		€ -8.976,07	
Sous total personnel - subsides personnel		€ 78.429,73	
Fonctionnement			
Location bureaux	€ 4.343,50	€ 4.343,50	P56
Entretien locaux	€ 1.165,36	€ 1.165,36	P57 à P68
Maintenance matériel	€ 232,80	€ 232,80	P69 à P70
Charges	€ 3.620,53	€ 3.620,53	P71 à P91
Téléphone	€ 783,87	€ 783,87	P92 à P117
Internet	€ 587,64	€ 587,64	P118 à P128
Frais de poste	€ 227,29	€ 227,29	P129 à P131
Fournitures bureau	€ 387,09	€ 387,09	P132 à P134
Photocopies générales	€ 669,31	€ 669,31	P135 à P143
Informatique - logiciels et site	€ 1.026,32	€ 1.026,32	P144 à P147
Petit matériel divers	€ 131,45	€ 131,45	P148 à P153
Assurances	€ 996,97	€ 996,97	P154 à P155
Fiduciaire	€ 1.087,22	€ 1.087,22	P160
Sous total	€ 15.259,35	€ 15.259,35	
Location SPW - archéo		€ -4.011,36	
Charges locatives		€ -2.392,95	
Sous total - récupération		€ 8.855,04	
Activités			
Documentation	€ 504,97	€ 504,97	P161 à P171
Publications (MUFA.be)	€ 3.753,91	€ 3.753,91	P172 à P179
Communes - DGO4	€ 1.435,53	€ 1.435,53	P180 OP182
Animations jeunesse	€ 1.280,80	€ 1.280,80	P183 à P197
Animations grand public	€ 111,30	€ 111,30	P198 à P200
Projets spécifiques			
Prix d'architecture Durable 2017	€ 482,88	€ 482,88	P201 à P204
CoDT et SDT	€ 3.535,94	€ 3.535,94	P205 à P2013
Divers - activités et réceptions	€ 267,84	€ 267,84	P214 à P219
Sous total	€ 11.373,17	€ 11.373,17	
Subsides extra CoDT & SDT - frais		€ -3.535,94	
Subsides autres		€ -400,00	
Récupération B&S		€ -417,76	
PAD		€ -1.090,28	
Sous total avec subsides		€ 5.929,19	
Ass omnium missions	€ 254,19	€ 254,19	P155
Déplacements	€ 3.120,25	€ 3.120,25	P220 à P232
Récupération déplacements CoDT		€ -265,03	
Déplacements nets		€ 2.855,22	
Taxes diverses	€ 219,75	€ 219,75	P233 à P235
Intérêts, frais bancaire, précompte mobilier	€ 16,98	€ 16,98	
Amortissements mobilier & informatique	€ 751,50	€ 751,50	
TOTAL	€ 135.269,33	€ 97.057,41	